


















Hochwassergefahrenkarte Alsbach - HQ₁₀₀

Legende

-  Pegel
-  Brücke
-  Wehr
-  Kilometrierung
-  Grenze Saarland
-  Landkreisgrenze
-  Gemeindegrenze
-  Hochwasserschutzeinrichtung

Wassertiefen

Gebiete ohne technischen Hochwasserschutz	geschützte Gebiete
 < 0.5 m	
 > 0.5 - 1 m	
 > 1 - 2 m	
 > 2 - 4 m	
 > 4 m	



Pegel: --

Ortslage(n): Berschweiler, Dirmingen
Marpingen

Gewässer: Alsbach

Maßstab 1:5000	Stand: 31.01.2014	Blatt 5 von 6
-------------------	----------------------	------------------

Projektbearbeitung:

	
eepi Luxembourg Sàrl T. +352 26 672 970 Internet: www.eepi.lu E-Mail: info@eepi.lu	ingenieurGIS-Leistungen T. 06825 / 941 66 98 www.ingGIS.de E-Mail: info@ingGIS.de

Datengrundlage: Geobasisdaten, © LKVK GDZ 77/10