


















Hochwassergefahrenkarte
III - HQ₁₀₀

Legende

-  Pegel
-  Brücke
-  Wehr
-  Kilometrierung
-  Grenze Saarland
-  Landkreisgrenze
-  Gemeindegrenze
-  Hochwasserschutzzeine

Wassertiefen

Gebiete ohne technischen Hochwasserschutz	geschützte Gebiete
 < 0.5 m	
 > 0.5 - 1 m	
 > 1 - 2 m	
 > 2 - 4 m	
 > 4 m	

Pegel: --

Ortslage(n): Urexweiler

Gewässer: Ill

Maßstab 1:5000	Stand: 14.02.2014	Blatt 1 von 12
-------------------	----------------------	-------------------

Projektbearbeitung:

	
eepl Luxembourg Sàrl Internet: www.eepl.lu	ingGIS Jörg Kirsch ingenieurGIS-Leistungen www.ingGIS.de
T. +352 26 672 970 E-Mail: info@eepl.lu	T. 06825 / 941 66 98 E-Mail: info@ingGIS.de

Datengrundlage: Geobasisdaten, © LKVK GDZ 77/10