



















Hochwassergefahrenkarte Prims - HQ₁₀₀

Legende

-  Pegel
-  Brücke
-  Wehr
-  Kilometrierung
-  Grenze Saarland
-  Landkreisgrenze
-  Gemeindegrenze
-  Hochwasserschutzeinrichtung

Wassertiefen

Gebiete ohne technischen Hochwasserschutz	geschützte Gebiete
 < 0,5 m	
 > 0,5 - 1 m	
 > 1 - 2 m	
 > 2 - 4 m	
 > 4 m	

Pegel: --

Ortslage(n): Außen, Bettingen
Huettersdorf

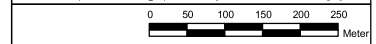
Gewässer: Prims

Maßstab 1:5000	Stand: 17.03.2016	Blatt 16 von 25
-------------------	----------------------	--------------------

Projektbearbeitung:



eepi Luxemburg Sàrl T. +352 26 672 970 ingenieurGIS-Leistungen T. 06825 / 941 66 98
 Internet: www.eepi.lu E-Mail: info@eepi.lu www.ingGIS.de E-Mail: info@ingGIS.de



Datengrundlage: Geobasisdaten, © LKVK GDZ 77/10