

















## Hochwassergefahrenkarte Prims - HQ<sub>100</sub>

### Legende

-  Pegel
-  Brücke
-  Wehr
-  Kilometrierung
-  Grenze Saarland
-  Landkreisgrenze
-  Gemeindegrenze
-  Hochwasserschutzeinrichtung

### Wassertiefen

Gebiete ohne technischen Hochwasserschutz	geschützte Gebiete
 < 0,5 m	
 > 0,5 - 1 m	
 > 1 - 2 m	
 > 2 - 4 m	
 > 4 m	

Pegel: --

Ortslage(n): Bilsdorf, Koerprich  
Nalbach, Piesbach

Gewässer: Prims

Maßstab 1:5000	Stand: 17.03.2016	Blatt 20 von 25
-------------------	----------------------	--------------------

Projektbearbeitung:

	
eepi Luxembourg Sàrl Internet: www.eepi.lu E-Mail: info@eepi.lu	ingGIS Internet: www.ingGIS.de E-Mail: info@ingGIS.de

Datengrundlage: Geobasisdaten, © LKVK GDZ 77/10