

















Hochwassergefahrenkarte Prims - HQ₁₀₀

Legende

-  Pegel
-  Brücke
-  Wehr
-  Kilometrierung
-  Grenze Saarland
-  Landkreisgrenze
-  Gemeindegrenze
-  Hochwasserschutzanlage

Wassertiefen

Gebiete ohne technischen Hochwasserschutz		geschützte Gebiete	
	< 0.5 m		
	> 0.5 - 1 m		
	> 1 - 2 m		
	> 2 - 4 m		
	> 4 m		

Pegel: --
--

Ortslage(n): Saarwellingen, Diefflen
Dillingen

Gewässer: Prims

Maßstab 1:5000	Stand: 17.03.2016	Blatt 23 von 25
-------------------	----------------------	--------------------

Projektbearbeitung:

	
eepi Luxembourg Sàrl Internet: www.eepi.lu E-Mail: info@eepi.lu	ingGIS Internet: www.ingGIS.de E-Mail: info@ingGIS.de

Datengrundlage: Geobasisdaten, © LKVK GDZ 77/10

