



















Hochwassergefahrenkarte Seffersbach - HQ₁₀₀

Legende

-  Pegel
-  Brücke
-  Wehr
-  Kilometrierung
-  Grenze Saarland
-  Landkreisgrenze
-  Gemeindegrenze
-  Hochwasserschutzanlage

Wassertiefen

Gebiete ohne technischen Hochwasserschutz	geschützte Gebiete
 < 0.5 m	
 > 0.5 - 1 m	
 > 1 - 2 m	
 > 2 - 4 m	
 > 4 m	

Pegel: --

Ortslage(n): Merzig, Brotdorf

Gewässer: Seffersbach

Maßstab 1:5000	Stand: 12/02/2014	Blatt 2 von 3
-------------------	----------------------	------------------

Projektbearbeitung:



eeipi
Saarland
T. +352 26 672 970
Internet: www.eeipi.lu
E-Mail: info@eeipi.lu



geomer
T. 06221 89 458 - 0
www.geomer.de
E-Mail: info@geomer.de

