









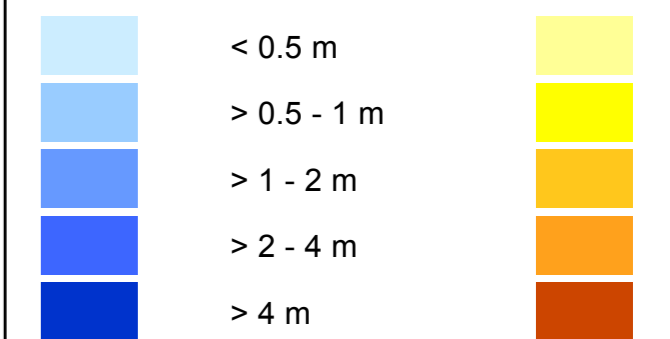
Hochwassergefahrenkarte Wahnbach - HQ₁₀₀

Legende

-  Pegel
-  Brücke
-  Wehr
-  Kilometrierung
-  Grenze Saarland
-  Landkreisgrenze
-  Gemeindegrenze
-  Hochwasserschutzeinrichtung

Wassertiefen

Gebiete ohne technischen Hochwasserschutz - geschützte Gebiete



Pegel: --

Ortslage(n): Steinberg, Obermorscholz
Untermorscholz

Gewässer: Wahnbach

Maßstab 1:5000	Stand: 31.01.2014	Blatt 1 von 5
-------------------	----------------------	------------------

Projektbearbeitung:

	
eepl Luxembourg Sàrl Internet: www.eepl.lu	ingGIS T. 06825 / 941 66 98 E-Mail: info@inggis.de

Datengrundlage: Geobasisdaten, © LKVK GDZ 77/10

