










Hochwassergefahrenkarte Blies - HQ 100

Legende

-  Pegel
-  Wehre
-  Brücken
-  Kilometrierung
-  Gewässerfläche
-  Grenze Saarland
-  Landkreisgrenze
-  Gemeindegrenze
-  Hochwasserschutzeinrichtung

Wassertiefen

Gebiete ohne technischen - geschützte Gebiete
Hochwasserschutz

	0 - 0,5 m	
	> 0,5 - 1 m	
	> 1 - 2 m	
	> 2 - 4 m	
	> 4 m	

Ortslage(n): Niederlinxweiler

Gewässer: Blies Maßstab 1 : 5.000

Pegel Alsfassen Stand: 11/2010 Blatt 8
 HQ 100 : 277,1 m
 (1,89 m)

Projektbearbeitung: