










## Hochwassergefahrenkarte Blies - HQ 100

### Legende

-  Pegel
-  Wehre
-  Brücken
-  40.7 Kilometrierung
-  Gewässerfläche
-  Grenze Saarland
-  Landkreisgrenze
-  Gemeindegrenze
-  Hochwasserschutzeinrichtung

### Wassertiefen

Gebiete ohne technischen - geschützte Gebiete  
Hochwasserschutz

- |   |             |   |
|---|-------------|---|
|  | 0 - 0,5 m   |  |
| >0.5-1 m color swatch" data-bbox="844 714 868 734"/>                                  | > 0,5 - 1 m |  |
|  | > 1 - 2 m   |  |
|  | > 2 - 4 m   |  |
|  | > 4 m       |  |

Ortslage(n): Breitung

Gewässer: Blies

Maßstab 1 : 5.000

Pegel Blieskastel

Stand: 11/2010

Blatt 26

HQ 100 : 217,49 m  
(4,09 m)

Projektbearbeitung:

