


















## Hochwassergefahrenkarte Bist - HQ<sub>EXT</sub>

### Legende

-  Pegel
-  Brücke
-  Wehr
-  Kilometrierung
-  Grenze Saarland
-  Landkreisgrenze
-  Gemeindegrenze
-  Hochwasserschutzanlage

### Wassertiefen

Gebiete ohne technischen Hochwasserschutz	geschützte Gebiete
 < 0.5 m	
 > 0.5 - 1 m	
 > 1 - 2 m	
 > 2 - 4 m	
 > 4 m	

Pegel: --


Ortslage(n): Schaffhausen, Wadgassen

Gewässer: Bist

Maßstab 1:5000	Stand: 31/01/2014	Blatt 3 von 3
-------------------	----------------------	------------------

Projektbearbeitung:

	
eeipi Luxembourg Sarl Internet: www.eeipi.lu	geomer GmbH www.geomer.de
T. +352 26 672 970 E-Mail: info@eeipi.lu	T. 06221 89 458 - 0 E-Mail: info@geomer.de



Datengrundlage: Geobasisdaten, © LKVK GDZ 77/10