



















## Hochwassergefahrenkarte Losheimer Bach - HQ<sub>EXT</sub>

### Legende

-  Pegel
-  Brücke
-  Wehr
-  Kilometrierung
-  Grenze Saarland
-  Landkreisgrenze
-  Gemeindegrenze
-  Hochwasserschutzeinrichtung

### Wassertiefen

| Gebiete ohne technischen Hochwasserschutz   | geschützte Gebiete  |
|---|---|
|  < 0.5 m     |  |
|  > 0.5 - 1 m |  |
|  > 1 - 2 m   |  |
|  > 2 - 4 m   |  |
|  > 4 m       |  |

Pegel: --  
 Ortslage(n): Niederlosheim, Wahlen  
 Muenchweiler, Nunkirchen

Gewässer: Losheimer Bach

|                   |                      |                  |
|-------------------|----------------------|------------------|
| Maßstab<br>1:5000 | Stand:<br>14.02.2014 | Blatt<br>3 von 5 |
|-------------------|----------------------|------------------|

Projektbearbeitung:  
   
 eepl Luxembourg Sàrl T. +352 26 672 970 ingenieurGIS-Leistungen T. 06825 / 941 66 98  
 Internet: www.eepl.lu E-Mail: info@eepl.lu www.ingGIS.de E-Mail: info@ingGIS.de



Datengrundlage: Geobasisdaten, © LKVK GDZ 77/10