


















Hochwassergefahrenkarte Losheimer Bach - HQ_{EXT}

Legende

-  Pegel
-  Brücke
-  Wehr
-  Kilometrierung
-  Grenze Saarland
-  Landkreisgrenze
-  Gemeindegrenze
-  Hochwasserschutzeinrichtung

Wassertiefen

Gebiete ohne technischen Hochwasserschutz	geschützte Gebiete
 < 0.5 m	
 > 0.5 - 1 m	
 > 1 - 2 m	
 > 2 - 4 m	
 > 4 m	

Pegel: Wadern - Nunkirchen
WSP(HQ_{EXT}) : 251.16 mNN

Ortslage(n): Wahlen, Muenschweiler
Nunkirchen

Gewässer: Losheimer Bach

Maßstab 1:5000	Stand: 14.02.2014	Blatt 4 von 5
-------------------	----------------------	------------------

Projektbearbeitung:



eepi Luxembourg Sàrl T. +352 26 672 970 ingenieurGIS-Leistungen T. 06825 / 941 66 98
 Internet: www.eepi.lu E-Mail: info@eepi.lu www.ingGIS.de E-Mail: info@ingGIS.de



Datengrundlage: Geobasisdaten, © LKVK GDZ 77/10