



















Hochwassergefahrenkarte Macken-/Muehlenbach - HQ_{EXT}

Legende

-  Pegel
-  Brücke
-  Wehr
-  Kilometrierung
-  Grenze Saarland
-  Landkreisgrenze
-  Gemeindegrenze
-  Hochwasserschutzeinrichtung

Wassertiefen

Gebiete ohne technischen Hochwasserschutz	geschützte Gebiete
 < 0.5 m	
 > 0.5 - 1 m	
 > 1 - 2 m	
 > 2 - 4 m	
 > 4 m	

Pegel: --

Ortslage(n): Reimsbach, Oppen

Gewässer: Mackenbach/Mühlenbach

Maßstab 1:5000	Stand: 14/02/2014	Blatt 1 von 7
-------------------	----------------------	------------------

Projektbearbeitung:

	
eeipi Luxembourg Sarl T: +352 26 672 970 Internet: www.eeipi.lu E-Mail: info@eeipi.lu	geomer GmbH T: 06221 89 458 - 0 www.geomer.de E-Mail: info@geomer.de

Datengrundlage: Geobasisdaten, © LKVK GDZ 77/10