



















## Hochwassergefahrenkarte Nied - HQ<sub>EXT</sub>

### Legende

-  Pegel
-  Brücke
-  Wehr
-  Kilometrierung
-  Grenze Saarland
-  Landkreisgrenze
-  Gemeindegrenze
-  Hochwasserschutzanlage

### Wassertiefen

Gebiete ohne technischen Hochwasserschutz	geschützte Gebiete
 < 0.5 m	
 > 0.5 - 1 m	
 > 1 - 2 m	
 > 2 - 4 m	
 > 4 m	

Pegel: --

Ortslage(n): Großhemmersdorf, Kerprichhemmersdorf

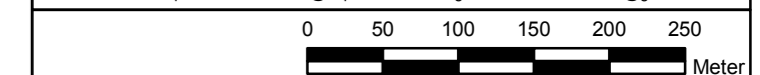
Gewässer: Nied

Maßstab 1:5000	Stand: 31/01/2014	Blatt 1 von 5
-------------------	----------------------	------------------

Projektbearbeitung:



eeipi Luxembourg Sarl T. +352 26 672 970 Internet: www.eeipi.lu  
geomer GmbH T. 06221 89 458 - 0 www.geomer.de E-Mail: info@geomer.de



Datengrundlage: Geobasisdaten, © LKVK GDZ 77/10