



















## Hochwassergefahrenkarte Oster - HQ<sub>EXT</sub>

### Legende

-  Pegel
-  Brücke
-  Wehr
-  Kilometrierung
-  Grenze Saarland
-  Landkreisgrenze
-  Gemeindegrenze
-  Hochwasserschutz einrichtung

### Wassertiefen

- Gebiete ohne technischen Hochwasserschutz - geschützte Gebiete
- |   |             |   |                    |
|---|-------------|---|--------------------|
|  | < 0.5 m     |  | geschützte Gebiete |
|  | > 0.5 - 1 m |  |                    |
|  | > 1 - 2 m   |  |                    |
|  | > 2 - 4 m   |  |                    |
|  | > 4 m       |  |                    |

Pegel: --  
---

Ortslage(n): Marth, Niederkirchen  
Saal

Gewässer: Oster

Maßstab 1:5000	Stand: 12/02/2014	Blatt 5 von 11
-------------------	----------------------	-------------------

Projektbearbeitung:

	
eeipi Luxembourg Sàrl T: +352 26 672 970 Internet: www.eeipi.lu E-Mail: info@eeipi.lu	geomer GmbH T: 06221 89 458 - 0 www.geomer.de E-Mail: info@geomer.de

Datengrundlage: Geobasisdaten, © LKVK GDZ 77/10

0 50 100 150 200 250  
Meter