



















Hochwassergefahrenkarte Prims - HQ_{EXT}

Legende

-  Pegel
-  Brücke
-  Wehr
-  Kilometrierung
-  Grenze Saarland
-  Landkreisgrenze
-  Gemeindegrenze
-  Hochwasserschutzeinrichtung

Wassertiefen

Gebiete ohne technischen Hochwasserschutz	geschützte Gebiete
 < 0.5 m	
 > 0.5 - 1 m	
 > 1 - 2 m	
 > 2 - 4 m	
 > 4 m	


Pegel: --

Ortslage(n): Knorscheid, Primsweiler, Koeprich Piesbach, Huettersdorf


Gewässer: Prims

Maßstab 1:5000	Stand: 08.12.2016	Blatt 19 von 25
-------------------	----------------------	--------------------

Projektbearbeitung:



eepl
Luxemburg Sàrl
T. +352 26 672 970
Internet: www.eepl.lu



ingGIS
Jörg Kirsch
ingenieurGIS-Leistungen
T. 06825 / 941 66 98
E-Mail: info@ingGIS.de

0 50 100 150 200 250
Meter