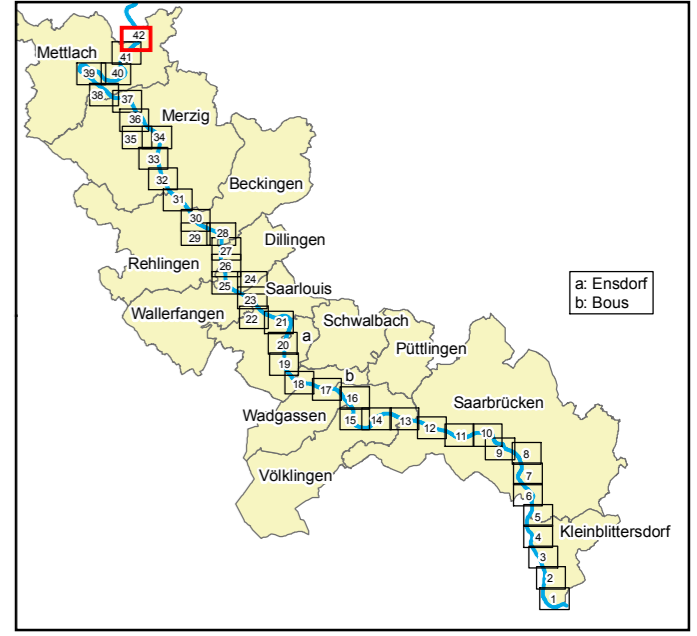
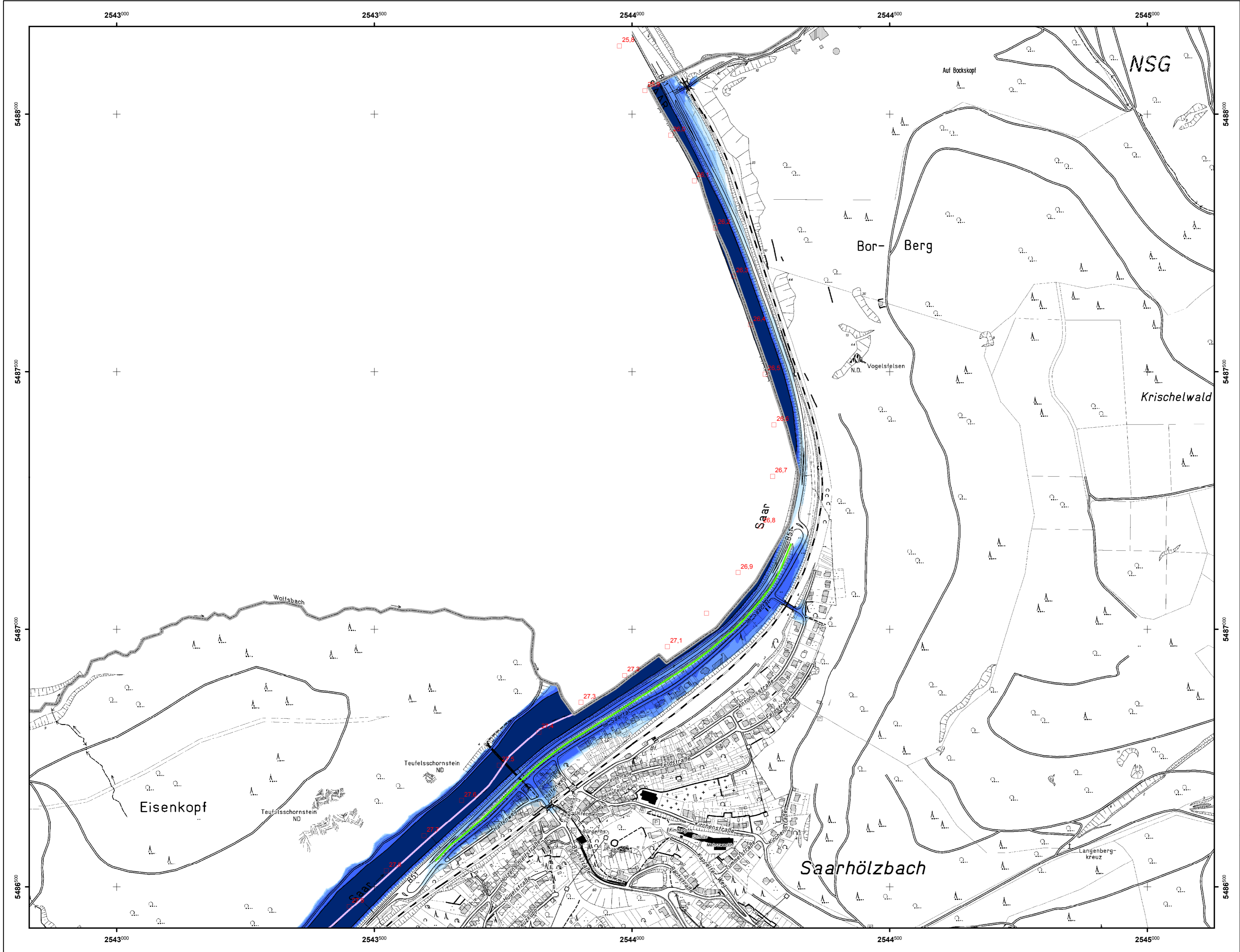



Hochwassergefahrenkarte Saar HQextrem













Hochwassergefahrenkarte Saar HQextrem

Legende

-  Pegel
-  Wehre
-  Brücken
-  Kilometrierung
-  Gewässerfläche
-  Landesgrenze
-  Landkreisgrenze
-  Gemeindegrenze
-  Gemarkungsgrenze
-  Hochwasserschutzeinrichtung

Wassertiefen

Gebiete ohne technischen Hochwasserschutz		geschützte Gebiete	
	0 - 0,5 m		
	> 0,5 - 1 m		
	> 1 - 2 m		
	> 2 - 4 m		
	> 4 m		

Ortslage(n): Weiten, Saarhölzbach

Gewässer: Saar Maßstab 1 : 5.000

Pegel Fremersdorf Stand: 11/2013 Blatt Nr. 42 / 42

HQext: 174,11 NN+m (8,61 m)
Projektbearbeitung:
RUIZ RODRIGUEZ
ZEISLER BLANK
Ingenieurgesellschaft für
Wasserbau und Wasserwirtschaft

Datengrundlage: Geobasisdaten, © LVGL GDZ 10/2013

