



















Hochwassergefahrenkarte Saarbach - HQ_{EXT}

Legende

-  Pegel
-  Brücke
-  Wehr
-  Kilometrierung
-  Grenze Saarland
-  Landkreisgrenze
-  Gemeindegrenze
-  Hochwasserschutzanlage

Wassertiefen

Gebiete ohne technischen Hochwasserschutz	geschützte Gebiete
 < 0.5 m	
 > 0.5 - 1 m	
 > 1 - 2 m	
 > 2 - 4 m	
 > 4 m	

Pegel: --

Ortslage(n): Ormesheim, Ommersheim

Gewässer: Saarbach

Maßstab 1:5000	Stand: 31/01/2014	Blatt 1 von 7
-------------------	----------------------	------------------

Projektbearbeitung:

	
eeipi Luxembourg Sarl Internet: www.eeipi.lu	geomer GmbH www.geomer.de

Datengrundlage: Geobasisdaten, © LKVK GDZ 77/10

