



















## Hochwassergefahrenkarte Seffersbach - HQ<sub>EXT</sub>

### Legende

-  Pegel
-  Brücke
-  Wehr
-  Kilometrierung
-  Grenze Saarland
-  Landkreisgrenze
-  Gemeindegrenze
-  Hochwasserschutzeinrichtung

### Wassertiefen

Gebiete ohne technischen Hochwasserschutz	geschützte Gebiete
 < 0.5 m	
 > 0.5 - 1 m	
 > 1 - 2 m	
 > 2 - 4 m	
 > 4 m	

Pegel: --  
---

Ortslage(n): Merzig, Brotdorf

Gewässer: Seffersbach

Maßstab 1:5000	Stand: 12/02/2014	Blatt 2 von 3
-------------------	----------------------	------------------

Projektbearbeitung:



eeipi  
Saarland



geomer  
Geotechnik und Vermessung

eeipi Luxembourg Sarl T. +352 26 672 970 Internet: www.eeipi.lu  
geomer GmbH T. 06221 89 458 - 0 www.geomer.de E-Mail: info@geomer.de

