


















## Hochwassergefahrenkarte Theel - HQ<sub>EXT</sub>

### Legende

-  Pegel
-  Brücke
-  Wehr
-  Kilometrierung
-  Grenze Saarland
-  Landkreisgrenze
-  Gemeindegrenze
-  Hochwasserschutzanlage

### Wassertiefen

Gebiete ohne technischen Hochwasserschutz	geschützte Gebiete
 < 0.5 m	
 > 0.5 - 1 m	
 > 1 - 2 m	
 > 2 - 4 m	
 > 4 m	

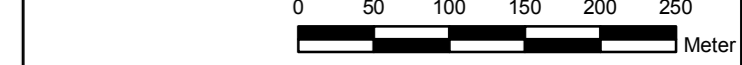
Pegel: --  
---

Ortslage(n): Knorscheid, Jabach  
Labach

Gewässer: Theel

Maßstab 1:5000	Stand: 05.09.2017	Blatt 10 von 11
-------------------	----------------------	--------------------

Projektbearbeitung:  
   
 eepl Luxembourg Sàrl T. +352 26 672 970 ingenieurGIS-Leistungen T. 06825 / 941 66 98  
 Internet: www.eepl.lu E-Mail: info@eepl.lu www.inggis.de E-Mail: info@inggis.de



Datengrundlage: Geobasisdaten, © LKVK GDZ 77/10