



















## Hochwassergefahrenkarte Theel - HQ<sub>EXT</sub>

### Legende

-  Pegel
-  Brücke
-  Wehr
-  Kilometrierung
-  Grenze Saarland
-  Landkreisgrenze
-  Gemeindegrenze
-  Hochwasserschutzeinrichtung

### Wassertiefen

Gebiete ohne technischen Hochwasserschutz	geschützte Gebiete
 < 0.5 m	
 > 0.5 - 1 m	
 > 1 - 2 m	
 > 2 - 4 m	
 > 4 m	

Pegel: --  
 Ortslage(n): Aschbach, Thalexweiler

Gewässer: Theel  
 Maßstab: 1:5000  
 Stand: 14.02.2014  
 Blatt: 6 von 11

Projektbearbeitung:  
   
 eepi Luxembourg Sàrl T. +352 26 672 970 ingenieurGIS-Leistungen T. 06825 / 941 66 98  
 Internet: www.eepi.lu E-Mail: info@eepi.lu www.ingGIS.de E-Mail: info@ingGIS.de

Datengrundlage: Geobasisdaten, © LKVK GDZ 77/10  
