










Hochwassergefahrenkarte Blies - HQ 1000

Legende

-  Pegel
-  Wehre
-  Brücken
-  Kilometrierung
-  Gewässerfläche
-  Grenze Saarland
-  Landkreisgrenze
-  Gemeindegrenze
-  Hochwasserschutzeinrichtung

Wassertiefen

Gebiete ohne technischen - geschützte Gebiete
Hochwasserschutz

	0 - 0.5 m	
> 0.5 - 1 m color swatch" data-bbox="844 713 864 733"/>	> 0.5 - 1 m	
	> 1 - 2 m	
	> 2 - 4 m	
	> 4 m	

Ortslage(n): Bierbach

Gewässer: Blies Maßstab 1 : 5.000

Pegel Neunkirchen Stand: 11/2010 Blatt 22

HQ 1000 : 242,85 m
(5,66 m) Projektbearbeitung:

