











## Hochwassergefahrenkarte Blies - HQ1000

### Legende

-  Pegel
-  Wehre
-  Brücken
-  Kilometrierung
-  Gewässerfläche
-  Grenze Saarland
-  Landkreisgrenze
-  Gemeindegrenze
-  Hochwasserschutzeinrichtung

### Wassertiefen

Gebiete ohne technischen Hochwasserschutz - geschützte Gebiete

- |                                                                                       |             |                                                                                       |
|---------------------------------------------------------------------------------------|-------------|---------------------------------------------------------------------------------------|
|  | 0 - 0.5 m   |  |
|  | > 0.5 - 1 m |  |
|  | > 1 - 2 m   |  |
|  | > 2 - 4 m   |  |
|  | > 4 m       |  |

Ortslage(n): Auersmacher, Bliesransbach

Gewässer: Blies      Maßstab 1 : 5.000

Pegel Reinheim      Stand: 11/2010      Blatt 36

HQ 1000 : 208,99 m  
( 6,99 m)      Projektbearbeitung:

