











Hochwassergefahrenkarte Blies - HQ100

Legende

-  Pegel
-  Wehre
-  Brücken
-  Kilometrierung
-  Gewässerfläche
-  Grenze Saarland
-  Landkreisgrenze
-  Gemeindegrenze
-  Hochwasserschutzeinrichtung

Wassertiefen

Gebiete ohne technischen Hochwasserschutz - geschützte Gebiete

	0 - 0.5 m	
	> 0.5 - 1 m	
	> 1 - 2 m	
	> 2 - 4 m	
	> 4 m	

Ortslage(n): Bliesbruck

Gewässer: Blies Maßstab 1 : 5.000

Pegel Reinheim	Stand: 11/2010	Blatt 32
HQ 100 : 208,5 m (6,5 m)	Projektbearbeitung: 